
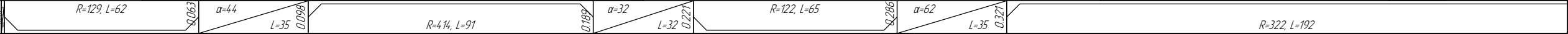
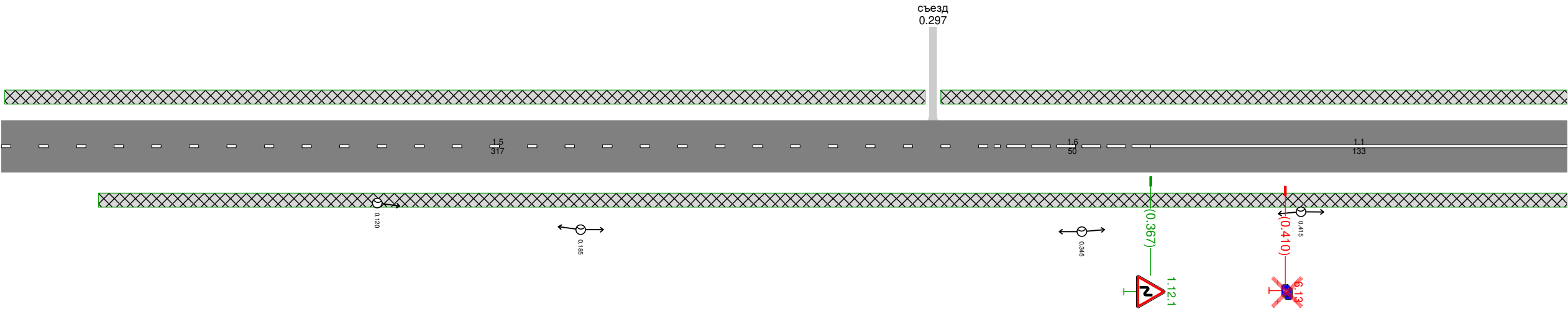


Откосы слева			
Тротуары слева		0.001 - 0.295, (294 м), а/б, ш 15 м	0.300 - 0.500, (200 м), а/б, ш 15 м
Дорожные ограждения и направляющие устройства слева	На обочине		
	На разделительной		
Дорожная разметка слева			
Элементы в плане			
Продольный профиль			
Видимость в обратном направлении			

Улыбинский сельсовет  
с. Улыдино – ул. Первомайская  
0.000-0.500



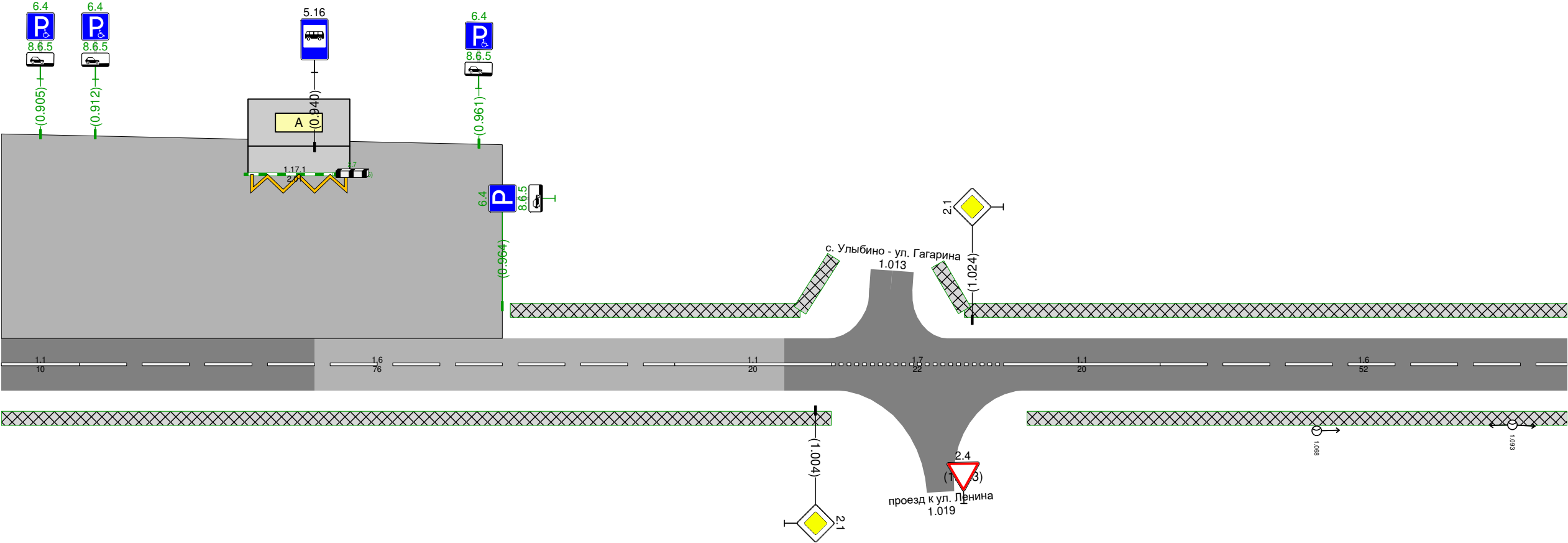
Видимость в прямом направлении			
Дорожная разметка справа		15 0.000 - 0.317	16 0.317 - 0.367
Дорожные ограждения и направляющие устройства справа	На разделительной	11 0.367 - 0.500	
	На обочине		
Тротуары справа		0.031 - 0.500, (469 м), а/б, ш 15 м	
Откосы справа			





Откосы слева					
Тротуары слева			0 965 - 1002, (37 м), а/д, ш. 15 м		1023 - 1100, (77 м), а/д, ш. 15 м
Дорожные ограждения и направляющие устройства слева	На обочине				
	На разделительной				
Дорожная разметка слева			117,1 0 931 - 0 944		
Элементы в плане		R=2863, L=176		0 961	
Продольный профиль		α=6			
Видимость в обратном направлении		L=200			

Улыбинский сельсовет  
с. Улыбино – ул. Первомайская  
0.900-1.100



Видимость в прямом направлении							
Дорожная разметка справа		<div>11 0 900 - 0 910</div>	<div>16 0 910 - 0 986</div>	<div>11 0 986 - 1006</div>	<div>17 1006 - 1028</div>	<div>11 1028 - 1048</div>	<div>16 1048 - 1100</div>
Дорожные ограждения и направляющие устройства справа	На разделительной						
	На обочине						
Тротуары справа		0 900 - 1006, (106 м), а/д, ш. 15 м				1031 - 1100, (69 м), а/д, ш. 15 м	
Откосы справа							

